

**SISTEMA DE ESTIMACIONES AGRÍCOLAS  
CENTRO - NORTE  
PROVINCIA DE SANTA FE  
- SEA -**



INFORME

- N° 763 -

Período: 4/2/2026 al 10/2/2026

AUSPICIAN




*“Precipitaciones muy oportunas,  
en la etapa de definiciones de la soja temprana”*



♦ *Lote con girasol; en plena etapa de R9 (madurez fisiológica), con buen desarrollo de capítulos, en el centro oeste del departamento La Capital.*



♦ *Lote con maíz temprano (de primera); en pleno proceso de R6 (madurez fisiológica), uniforme, muy buen a excelente estado, en el centro sur del departamento San Martín.*



♦ *Lote con soja temprana (de primera), en etapa de R5 (comienzo de llenado de semilla en nudo), con muy buena estructura de plantas, en el centro del departamento Castellanos.*



♦ *Lote con soja tardía (de segunda), en etapa de desarrollo vegetativo, con buena disponibilidad de agua útil, uniforme, en el centro este del departamento San Jerónimo.*



♦ *Lote con maíz tardío (de segunda), en etapa de desarrollo vegetativo, con buena disponibilidad de agua útil, uniforme, en muy buen estado, en el sur del departamento San Cristóbal.*



♦ *Lote con algodón, en pleno proceso de floración, con buen desarrollo de estructura de plantas, en el centro norte del departamento General Obligado.*

Imágenes de:

- girasol:
  - en plena etapa de R9 (madurez fisiológica), con buen desarrollo de capítulos;
- maíz temprano (de primera):
  - en pleno proceso de R6 (madurez fisiológica), uniforme, muy buen a excelente estado;
- soja temprana:
  - en etapa de R5 (comienzo de llenado de semilla en nudo), con muy buena estructura de plantas;
- soja tardía (de segunda):
  - en etapa de desarrollo vegetativo, con buena disponibilidad de agua útil, uniforme;
- maíz tardío (de segunda):
  - en etapa de desarrollo vegetativo, con buena disponibilidad de agua útil, uniforme, en muy buen estado;
- algodón:
  - en pleno proceso de floración, con buen desarrollo de estructura de plantas.

Que mostraron la realidad semanal de cada cultivo, desde el 4/2/2026 hasta 10/2/2026, en todo el SEA.

El clima comenzó estable, despejado, con el transcurso de los días pasó de parcialmente nublado a totalmente cubierto, inestabilidad, precipitaciones desde inicios del viernes 6, como consecuencia de un frente de tormenta de dirección suroeste - noreste. Condición que varió a inicio o mediados del sábado 7 a buen tiempo, soleado, con progresivo ascenso de las temperaturas medias diarias hasta el mediados del lunes 9. A posteriori, inestabilidad, lluvias en casi la totalidad de la superficie del área de estudio. A comienzo del martes 10, condiciones climáticas estables, soleado, buen tiempo, hasta el final del período. Las mismas fluctuarían entre mínimas de 16 a 26 °C y máximas de 27 a 38 °C.

Los montos de agua caída acumulados, con promedios mínimos y máximos, desde el 4/2 hasta las 20 h del 10/2/2026, fueron los siguientes:

DEPARTAMENTO	PRECIPITACIONES				Observaciones (puntualmente en un solo evento)
	Mínimos (en mm)	Máximos (en mm)	Días de lluvia	Cobertura	
Nueva de Julio	1	25	1	80%	
Vera	1	4	1	80%	
General Obligado	2	40	1	95%	
San Cristóbal	1	31	1	100%	
San Justo	2	32	1	100%	
San Javier	3	11	1	100%	
Castellanos	8	91	2	100%	
Las Colonias	8	55	2	100%	
La Capital	4	36	2	100%	
Garay	1	11	1	100%	
San Martín	9	127	2	100%	
San Jerónimo	8	57	2	100%	

Los aspectos enunciados, determinaron las diferentes realidades de toda el área, porcentajes medios de humedad ambiente, amplitud térmica e inestabilidad climática con precipitaciones, chaparrones con irregular distribución geográfica, con mayor impacto en milímetros caídos, en el centro y sur del SEA que, **no condicionaron la normalidad, regularidad y ritmo** de las actividades agrícolas: aplicación de fertilizantes, herbicidas, insecticidas, picado/embolsado de maíz temprano, proceso de siembra de algodón y maíz tardío, cosecha de girasol y de maíz temprano, como así también, los monitoreos de los cultivos, en sus diferentes etapas de evolución.



**Girasol:** se sembraron **160.000 ha**, un 18 % más, que las 131.100 ha implantadas la campaña anterior.



Los cultivares de la oleaginosa en madurez fisiológica, presentaron **buen, muy buen a excelente estado, sin problemas** en el 90 % del área de estudio y el 10 % restante, bueno a regular. El proceso de cosecha, en el norte y centro santafesino, prosiguió a buen ritmo, durante tres a cuatro jornadas, ya que fue interrumpido por las lluvias.



**Maíz temprano (de primera):** se lograron **95.000 ha**, un 20 % más, que las 61.500 ha implantadas el año anterior.



Las muy buenas características ambientales favorecieron a los maizales durante el ciclo, los que manifestaron buena emergencia, densidad de plantas, vigoroso desarrollo vegetativo, óptimas etapas de floración y fructificación. Situación **ideal del 98 % de los cultivares en estados bueno, muy bueno o excelente, hasta la fecha sin complicaciones** y, el 2 % restante, en condiciones buenas a regulares. Continuó el proceso de cosecha, con rendimientos buenos a muy buenos.



**Soja temprana (de primera):** se sembraron **1.070.000 ha**, cifra un 3 % superior respecto a las 1.037.000 ha del ciclo 2024/2025.



La oleaginosa mostró buena germinación, emergencia, con desarrollo vegetativo normal. **Precipitaciones muy oportunas en la etapa clave del cultivo - llenado de semilla en nudo -**, cambiaron la realidad y generaron nuevas expectativas por los resultados, particularmente, en el área de mayor superficie

sembrada.



**Algodón:** el proceso de implantación fue de un 22 a un 24 % menor que la anterior, que cubrió 106.100 ha.

La superficie final que se logró, inferior a la intención, se debió a que en los sectores algodoneros santafesinos no se establecieron restricciones para el período de siembra, dado que la actividad estuvo muy condicionada por los eventos meteorológicos y la posibilidad de opción de otros cultivos, más rentables.

El área algodонера santafesina recibió menores lluvias y con las altas temperaturas que se produjeron, se observaron los primeros síntomas de déficit hídrico principalmente en los cultivares en floración.



**Sorgo granífero:** La siembra finalizó con un total de **120.000 ha**, un 10% inferior a las 132.450 ha alcanzadas el año anterior. Reducción que se debió a los magros resultados obtenidos, como consecuencia del déficit hídrico sufrido durante las diferentes etapas fenológicas de evolución del cereal.



**Soja tardía (de segunda):** se implantaron **595.000 ha**, un 0,2 % superior a la pasada, que fue de 594.000 ha.



Hasta aquí, la oleaginosa tuvo buena germinación, crecimiento y desarrollo vegetativo, sin inconveniente alguno, solo que, en algunos sectores con suelos de menor aptitud agrícola, se observó estrés hídrico y térmico que se revertiría por las precipitaciones registradas.



☯ Maíz tardío (de segunda): en los departamentos del SEA, el nuevo ciclo del cereal presentó una intención de siembra de 90.000 ha, con un incremento del 22 %, aproximadamente unas 20.000 ha más que el anterior, que fue de 70.000 ha.

El proceso alcanzó un **96 %**, con un avance intersemanal de 4 puntos porcentuales, condicionado por las características ambientales que reinaron en el período informado.

Se realizaron las siguientes labores culturales:

- aplicación de fertilizantes,
- aplicación de herbicidas,
- aplicación de insecticidas,
- picado/embolsado de maíz temprano,
- siembra de maíz tardío,
- cosecha de girasol,
- cosecha de maíz temprano y
- tareas de seguimiento, control o evaluación.

Para el lapso comprendido entre el 11 y el 17 de febrero de 2026, los pronósticos prevén desde su comienzo, estabilidad climática, despejado, con el transcurso de las horas pasaría de parcialmente nublado a totalmente cubierto, a inicios del jueves 12 altas probabilidades de inestabilidad, precipitaciones de cierta uniformidad y distribución geográfica durante varios días, dicha condición permanecería hasta el final del período. Las temperaturas fluctuarían entre mínimas de 15 a 24 °C y máximas de 24 a 34 °C.

## GIRASOL

☯ El proceso de recolección del girasol continuó durante tres o cuatro días a buen ritmo, en los departamentos del norte y centro santafesino. Particularmente en el norte del SEA se avanzó e ingresó a la recta final de la cosecha.

En el resto de los departamentos estuvo paralizada por las precipitaciones, solo se avanzó un par de días.


Con mayor superficie cosechada, se consolidaron los rendimientos obtenidos, cuyos montos oscilaron desde 20 a 24 qq/ha mínimos y máximos de 28 a 30 qq/ha, con lotes puntuales de 38 a 40 qq/ha.

Se observaron los siguientes estados fenológicos: R “estados reproductivos”, R7 (la parte de atrás del capítulo comienza a ponerse amarillento) en un muy bajo porcentaje y el resto, en R9 (madurez fisiológica, parte de atrás del capítulo y las brácteas de color amarillento o marrón oscuro).



♦ *Lote con girasol; en etapa R9 (madurez fisiológica), en buen a regular estado, en el suroeste del departamento San Cristóbal.*

**Cuadro N° 1: *situación del cultivo - Girasol - campaña 2025-2026 ... .. al 10/2/2026***

Cultivo	Intención de siembra (ha)	Avance de siembra (%)	Superficie sembrada (ha)	Observaciones
 Girasol	156.000	<u>100</u>	160.000	Madurez fisiológica y cosecha.

### MAÍZ TEMPRANO

☯ Los maizales de primera mantuvieron sus estados bueno a muy bueno, con lotes excelentes que expresaron todo su potencial, beneficiados por los contenidos de humedad de los suelos, la genética seleccionada y las diferentes estrategias de fertilización nitrogenada post emergencia, aplicadas. **La campaña se desarrolló hasta aquí, bajo características ambientales ideales para el cereal** y no se observaron enfermedades, ni plagas.

La cosecha del maíz temprano - grano comercial - prosiguió a un ritmo constante y de acuerdo a los estados de los cultivares. Las condiciones climáticas que reinaron, sumadas a las altas temperaturas, aumentaron la pérdida de humedad de los granos y favorecieron el proceso. Pero la inestabilidad y las lluvias, interrumpieron durante dos o tres días el avance de la trilla, según cada zona en particular.

Los rendimientos obtenidos oscilaron con promedios mínimos desde 50 a 54 qq/ha y máximos de 100 a 115 qq/ha, con lotes puntuales de 125 a 128 qq/ha.

A menor ritmo, el proceso de picado/embolsado para autoconsumo avanzó sobre los últimos lotes, en el área de influencia de las cuencas lecheras y de los establecimientos ganaderos con engorde a corral o feedlot, los resultados logrados, que ante el avance del proceso se consolidaron y oscilaron entre 12 - 13 m/bolsa/ha a 15 - 16 m/bolsa/ha, con máximos de 18 m/bolsa/ha.


El material de reserva obtenido fue de **buena a muy buena calidad**.

Se detectaron los siguientes estados fenológicos: R “estados reproductivos” en R4 (pastoso), R5 (grano dentado) y los más adelantados, en R6 (madurez fisiológica).



♦ Lote con maíz temprano; en etapa de estado de madurez fisiológica, en el centro oeste del departamento Las Colonias.

Cuadro N° 2: *situación del cultivo - Maíz temprano - campaña 2025-2026 ... .. al 10/2/2026*

Cultivo	Intención de siembra (ha)	Avance de siembra (%)	Superficie sembrada (ha)	Observaciones
 Maíz temprano	95.000	<u>100</u>	95.000	Diferentes estados reproductivos y cosecha.

### SOJA TEMPRANA

☯ Los cultivares de soja temprana (de primera), avanzaron en su crecimiento con una muy buena evolución de la estructura, la altura, el volumen de la masa foliar y la uniformidad de las plantas. Las que cursaron la fase de desarrollo vegetativo en forma normal, cerraron los entresurcos, florecieron e iniciaron la etapa de fructificación. Hasta la fecha no se detectaron inconvenientes, dadas las condiciones ambientales que se sucedieron, solo se observó la presencia de araña y trips, por lo que se efectuaron oportunos controles.

Se evaluó a un 98% de los lotes en estado bueno a muy bueno, siempre con algunos excelentes y el 2% restante, bueno a regular.


Se observaron los siguientes estados fenológicos: V “estados vegetativos”, V8 (8° nudo), V9 (9° nudo), R “estados reproductivos”, R1 (inicio de floración), R2 (floración con uno de los nudos superiores con hojas desarrolladas), R3 (vainas de 5 mm de longitud en nudo), R4 (vainas de 20 mm de longitud en nudo) y los más

avanzados, en comienzo de R5 (comienzo de llenado de semillas en nudo, semilla de 3 mm de longitud).



♦ Lote con soja temprana; en etapa de fin de floración, en el sur del departamento Castellanos.

**Cuadro N° 3: situación del cultivo - Soja temprana - campaña 2025-2026 ... al 10/2/2026**

Cultivo	Intención de siembra (ha)	Avance de siembra (%)	Superficie sembrada (ha)	Observaciones
 Soja temprana	1.100.000	<u>100</u>	1.070.000	Diferentes estados vegetativos y distintos reproductivos.

### Agua Útil (AU) (00 - 20 cm)

En la superficie total del área de estudio, centro norte santafesino, constituida por los departamentos Nueve de Julio, Vera, General Obligado, San Cristóbal, San Justo, San Javier, Garay, Castellanos, Las Colonias, La Capital, San Martín y San Jerónimo, se constató en sectores puntuales una disminución en la disponibilidad de agua útil en los perfiles de los suelos, aspecto que reguló el proceso de siembra y la evolución de los diferentes cultivos de la campaña gruesa. Se observó, muy buena infiltración de todos los milímetros caídos en la semana, en las diferentes posiciones topográficas de cada lote, en la superficie en estudio.

La dinámica de los distintos escenarios ambientales y las particularidades locales de cada zona geográfica, determinaron la realidad de la cosecha gruesa. Además de dichos factores actuantes, las resoluciones de cada productor agropecuario, las inversiones en tecnología y los distintos manejos particulares, determinaron las realidades del ciclo agrícola, ya definido para la campaña gruesa 2025 - 2026.

=====

Informantes que colaboran para la confección del presente informe:

Agradecimiento: a todos los Ingenieros Agrónomos y técnicos de las cooperativas, asesores privados y productores, ubicados en los distintos departamentos del área de estudio, centro - norte de la Provincia de Santa Fe.