



UNIVERSIDAD CATÓLICA
DE SANTA FE



BCSF

UNIVERSIDAD CATÓLICA DE SANTA FE
BOLSA DE COMERCIO DE SANTA FE
MINISTERIO DE LA PRODUCCIÓN DE LA PROVINCIA DE SANTA FE

“Sistema de Estimaciones Agrícolas del Centro - Norte de la Provincia de Santa Fe” - SEA -

INFORME

- N° 644 -

Período: 25/10/2023 al 31/10/2023

Con el auspicio de:



*"Semana de actividades de
aplicación, siembra y cosecha, en el área SEA"*



♦ Lote con rastrojo de soja tardía; en tarea de aplicación de herbicida, en el centro norte del departamento Las Colonias.

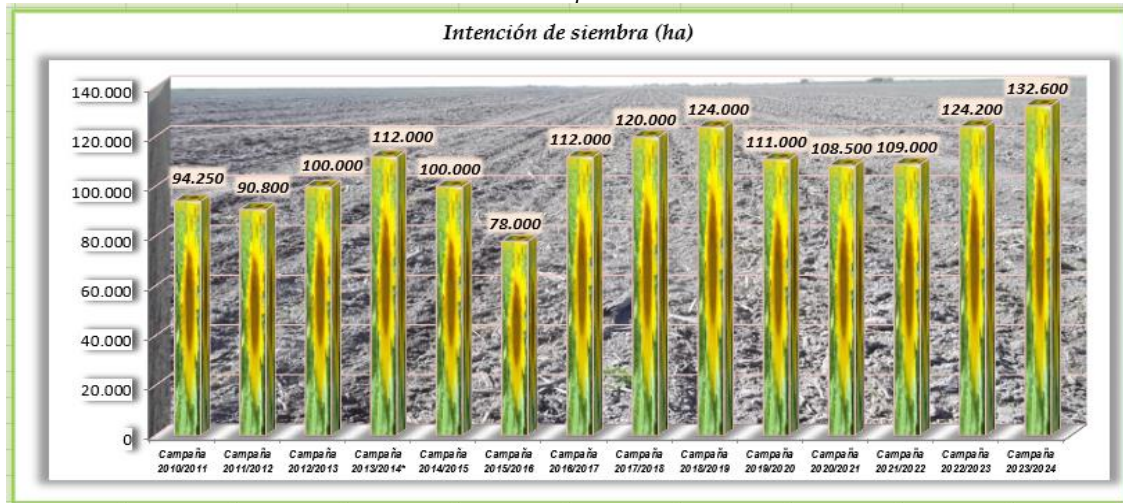


♦ Lote con rastrojo de maíz tardío; en pleno proceso de siembra, en el centro oeste del departamento Castellanos.

♦ Lote de trigo; en pleno proceso de cosecha, en el centro norte del departamento General Obligado.



♦ **Girasol**; campaña 2023/2024,
en el centro norte de la provincia de Santa Fe.




✓ **Gráfico** = intención de siembra hasta campaña 2013/2014 *, área de estudio 10 departamentos
intención de siembra 2014/2015, en adelante, área de estudio 12 departamentos

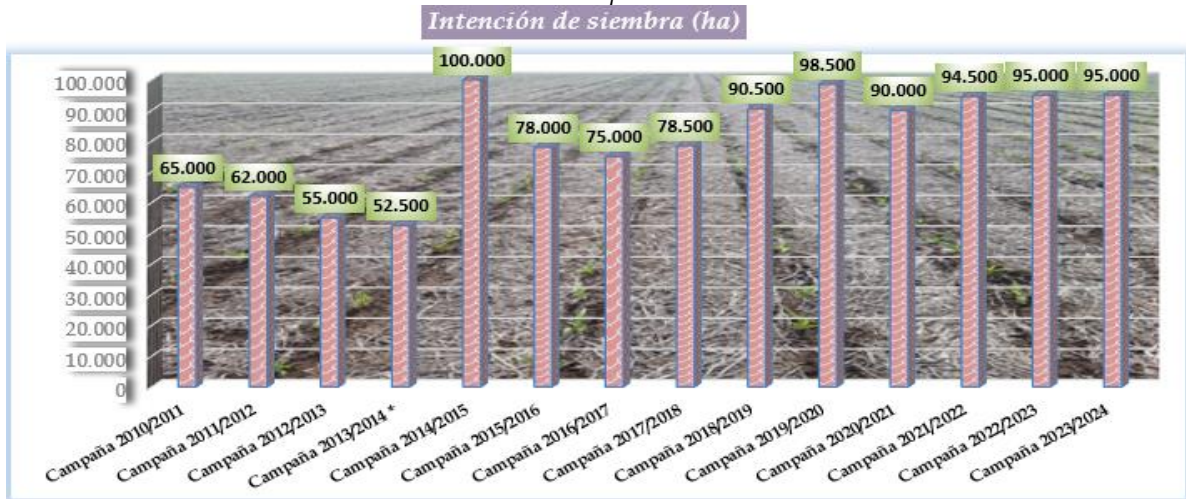


♦ Lote con **girasol**; en desarrollo y muy buena a excelente respuesta a las precipitaciones,
en el centro del departamento Las Colonias.

Cuadro N° 1: situación del cultivo - Girasol - campaña 2023/2024 ... al 31/10/2023

Cultivos	Intención de siembra (ha)	Avance de siembra (%)	Superficie sembrada (ha)	Observaciones
 Girasol	132.600	<u>68</u>	90.170	En proceso de implantación, con humedad en la cama de siembra y desarrollo vegetativo.

- ♦ **Maíz temprano (de primera); campaña 2023/2024, en el centro norte de la provincia de Santa Fe**




✓ **Gráfico** = intención de siembra hasta campaña 2013/2014 *, área de estudio 10 departamentos
intención de siembra 2014/2015, en adelante, área de estudio 12 departamentos



- ♦ **Maíz temprano (de primera); en crecimiento, desarrollo, beneficiado por las lluvias, en el centro del departamento Castellanos.**

Cuadro N° 2: situación del cultivo - Maíz temprano - campaña 2023/2024 ... al 31/10/2023

Cultivos	Intención de siembra (ha)	Avance de siembra (%)	Superficie sembrada (ha)	Observaciones
 Maíz temprano	95.000	<u>55</u>	52.250	En proceso de implantación, con humedad en la cama de siembra y desarrollo vegetativo.

- ♦ *Soja temprana (de primera); campaña 2023/2024, en el centro norte de la provincia de Santa Fe*




- ✓ **Gráfico** = intención de siembra hasta campaña 2013/2014 *, área de estudio 10 departamentos
intención de siembra 2014/2015, en adelante, área de estudio 12 departamentos



- ♦ *Soja temprana (de primera); en pleno proeso de siembra, en el centro del departamento General Obligado.*

Cuadro N° 3: situación del cultivo – Soja temprana - campaña 2023/2024 ... al 31/10/2023

Cultivos	Intención de siembra (ha)	Avance de siembra (%)	Superficie sembrada (ha)	Observaciones
 Soja temprana	1.050.000	6	63.000	En proceso de implantación, con humedad en la cama de siembra.

Imágenes de las tareas agrícolas, aplicación de herbicidas para control de malezas, proceso de siembra, cosecha, gráfico de barras de la intención de siembra de girasol, cultivar en recuperación y cuadro de situación de la oleaginosa.

Luego, gráfico de barras de la intención de siembra del maíz temprano (de primera), estado del mismo como consecuencia de las precipitaciones registradas y cuadro de situación.

Posteriormente, gráfico de barras de la intención de siembra de soja temprana (de primera) proceso de implantación y cuadro de las etapas de los cultivos de la cosecha gruesa 2023 - 2024, en los departamentos del centro norte santafesino.

- Período en que el proceso de siembra de la cosecha gruesa 2023 - 2024, a medida que los pisos de los lotes lo permitieron, se intensificó dada la disponibilidad de agua útil en la cama de siembra. Situación que a fines del viernes 27 se revirtió y se detuvo por las lluvias de variadas intensidades e irregulares montos pluviométricos.
- En las cuencas lecheras santafesinas, con mejores condiciones edáficas y pronósticos climáticos favorables, se reanudó la siembra de maíz temprano, aunque con fechas atrasadas y no óptimas.

Se llevaron a cabo las siguientes labores culturales:

- ◆ roturación de suelos,
- ◆ aplicación de insecticidas,
- ◆ aplicación de herbicidas,
- ◆ siembra de maíz temprano,
- ◆ siembra de girasol,
- ◆ siembra de soja temprana,
- ◆ siembra de maíz temprano,
- ◆ siembra de algodón y
- ◆ cosecha de trigo.

Para el lapso comprendido entre el 01 y el 07 de noviembre de 2023, los pronósticos prevén desde su comienzo inestabilidad climática, parcial a totalmente cubierto, con el transcurso de las horas se acentuaría el mal tiempo, altas probabilidades de precipitaciones con regular distribución geográfica, descenso de las temperaturas hasta mediado o fines del viernes 03. A posteriori, condiciones de estabilidad, buen tiempo, estable, soleado, con paulatino aumento de las temperaturas diarias, en todos los departamentos del SEA. Dichas condiciones meteorológicas se mantendrían hasta el final del intervalo.

Las temperaturas diarias fluctuarían entre mínimas de 8 a 22 °C y máximas de 15 a 38 °C.

**Escenarios de las campañas de la cosecha gruesa 2022 – 2023,
de la cosecha fina 2023 y de la cosecha gruesa 2023 - 2024**

El término **erosión** se define como una consecuencia de la perturbación del paisaje natural, resultado de una exposición de los suelos a la acción del agua o del viento, con destrucción física de los mismos, que en nuestro caso se acentúa por el escurrimiento superficial (acción del agua).

Usualmente producida y acelerada por el incorrecto manejo del hombre.

Dicha acción, de acuerdo al grado de intensidad se la clasifica en:

- a) erosión hídrica laminar o leve,
- b) erosión hídrica en surco o moderada y
- c) erosión hídrica en cárcava o severa.



- **Erosión hídrica laminar o leve:** varía de ligera a severa, es muy poco evidente en el campo a primera vista, pero con la pala, en pequeñas transectas se determina la variación en el espesor del horizonte superficial. Dicho proceso es cambiante en cortas distancias a lo largo de una pendiente. Sólo se observan escasos síntomas de arrastre de material y el suelo ha sufrido una pérdida de menos de 5 cm (o menos del 25 %) de su horizonte superior.

El impacto de la gota de lluvia sobre los agregados del suelo, no protegidos, inicia el proceso de desintegración del mismo, el que continúa - luego de que el suelo se ha saturado - con el flujo superficial de escorrentía en un arrastre del material, como se observa en las **fotografías expuestas**, en los lotes con distintos cultivos.



✓ Lote con rastrojo soja; enmalezado, en el centro del departamento General Obligado.

- *Proceso de erosión laminar + surco + inicio de cárcava*



✓ Lote con rastrojo soja; enmalezado, en el centro norte del departamento General Obligado.

- *Proceso de erosión laminar + surco*

- **Erosión hídrica en surco o moderada:** el suelo ha sufrido una pérdida de material de 5 a 10 cm (o del 25 a 50 %) de su horizonte superficial. Consecuencia de la intensificación de la erosión laminar existente. Se observan en campo canalículos o pequeñas vías de escurrimiento superficial de agua, que de acuerdo al volumen y energía se van profundizando y ensanchando.

Pueden ser permanentes o constituir la primera fase del desarrollo de cárcavas someras. En general al ser visibles en campo, generalmente son borrados por la labranza subsecuente.



✓ Lote con *girasol*; en proceso de emergencia y crecimiento, en el centro del departamento General Obligado.

- *Proceso de erosión laminar*



✓ Lote con *rastrajo de soja tardía*; en el centro norte del departamento *Castellanos*.

- *Proceso de erosión laminar + surco + inicio de cárcava*



- *Proceso de erosión eólica, favorecido por laboreo mecánico*



✓ Lote con *rastrajo de soja tardía*; **encharcado** en el centro del departamento *Las Colonias*.



• *Proceso de erosión eólica, favorecido por laboreo mecánico*



✓ Lote con *rastrajo de soja tardía*; **encharcado** en el centro norte del departamento *La Capital*.

Desde el informe N° 544 -17 al 23-11-2021- hasta la fecha, se mostró a través de distintas imágenes el proceso de erosión y destrucción física de los suelos santafesinos. Con el transcurso de las semanas se expresó mediante ejemplos lo observado en los departamentos San Martín (493.409 ha), Castellanos (672.962 ha) y Las Colonias (630.321 ha), constituyendo una superficie total 1.796.692 ha.

Se estableció el porcentaje de suelos con capacidad productiva para uso agrícola, siendo para cada departamento:

- San Martín el 75,1 %, en el 99 % del mismo se realizaron cultivos agrícolas, trigo, girasol, maíz temprano, soja temprana, sorgo granífero, soja tardía y maíz tardío, de acuerdo a los datos registrados por el SEA en la campaña 2020/2021,

- Castellanos el 64,8 %, en el 88 % del mismo se realizaron cultivos agrícolas, trigo, girasol, maíz temprano, soja temprana, sorgo granífero, soja tardía y maíz tardío, de acuerdo a los datos registrados por el SEA en la campaña 2020/2021 y
- Las Colonias el 48,4 %, en el 56 % del mismo se realizaron cultivos agrícolas, trigo, girasol, maíz temprano, soja temprana, sorgo granífero, soja tardía y maíz tardío, de acuerdo a los datos registrados por el SEA en la campaña 2020/2021.

Principalmente la erosión laminar fue la que se detectó en gran proporción, siendo mayor el deterioro físico de los suelos en algunas áreas puntuales, donde pasó de erosión hídrica laminar a erosión en surco o moderada (inicio de pequeñas cárcavas).

Del total de la superficie de los tres departamentos el 51,69 %, se realizan cultivos agrícolas, con el potencial riesgo de erosión laminar, como consecuencia de desmanejos y/o manejos inadecuados.

... .. con el transcurso de los años, los nuevos y distintos escenarios

TRIGO

§ Las condiciones climáticas estables hasta fines del viernes 27, posibilitaron el avance del proceso de cosecha del trigo de la campaña 2023, en los departamentos del norte santafesino. A posteriori, dicha actividad se detuvo como consecuencia de las precipitaciones.

Los rendimientos promedios continuaron con valores similares a los del comienzo, 10 a 15 qq/ha, con algunos datos puntuales que oscilaron desde 23 a 25 qq/ha, donde las lluvias fueron más homogéneas durante el ciclo del cereal pero, las áreas en que fueron insuficientes, particularmente en el oeste de la provincia, los



resultados fueron menores y variaron desde 6 a 8 qq/ha.

Lentamente, se incorporaron lotes recolectados en los departamentos del centro santafesino, con rendimientos promedios de 18 a 20 qq/ha.

El 40 % de los trigales se encontró en estado bueno, con algunos lotes muy buenos, un 35 % regular y un 25 % malo. Las últimas precipitaciones no modificarían sus condiciones debido a que en un alto porcentaje los cultivares se encontraban en estadios finales de desarrollo.

La variación porcentual de las condiciones de las parcelas, en toda el área de estudio, se expresó en los sucesivos informes semanales anteriores, donde se detectaron dos zonas bien diferenciadas:

- a) en el noreste del SEA, los sembradíos prosiguieron el normal desarrollo de las etapas fenológicas, propias de cada parcela, preemergencia floral, floración y fructificación sin inconvenientes, con bajos impactos por déficit hídrico pero, se observó la presencia de aves, palomas o cotorras, que provocaron o provocarían daños en las espigas de los cultivos en ciclos más avanzados y
- b) en el resto de la superficie de estudio, las escasas a nulas lluvias consolidaron los indicadores que se registraron anteriormente en los sembradíos, plantas con diferente coloración en las hojas, escasa altura, variado volumen de macollaje, poco desarrollo de sus estructuras, menor número de espigas, débiles y granos pequeños, por la ausencia prolongada de agua útil en los suelos.



25 %
Estado malo

♦ Lote con **trigo**; en etapa de fructificación, en el centro del departamento Castellanos.

35 %
Estado regular

♦ Lote con **trigo**; en etapa de fructificación, en el centro sur del departamento Las Colonias.





**40 %
Estado bueno**

♦ Lote **con trigo**; en etapa de maduración, en el centro del departamento Castellanos.

Hasta la fecha, no se observaron plagas ni enfermedades de importancia en los mismos.

Pero se cuantificó un aumento considerable del número de aves, palomas y cotorras, que dañaron los granos de los cultivos que se encontraban en su etapa final de evolución.

Se constataron los siguientes estados fenológicos: 7 “grano lechoso”, 75 (medio grano lechoso), 77 (grano lechoso avanzado), 8 “grano pastoso”, 83 (comienzo de grano pastoso), 87 (pastoso duro) y los más avanzados, en 9 “madurez”, 91 (cariopse duro, difícil de dividir), 92 (cariopse duro, no se marca con la uña).



ALGODÓN

§ En la semana, el avance de la siembra del algodón fue muy heterogéneo dadas las precipitaciones irregulares que impidieron el mismo en forma uniforme, solo se trabajaron los lotes acondicionados con anterioridad y donde los pisos lo posibilitaron.

La emergencia de la oleaginosa en las parcelas ya implantadas se produjo sin inconvenientes, pero en superficies que se anegaron parcialmente, la misma fue difícil y se perdieron plántulas.

“El SENASA, mediante la solicitud de la Secretaría de Agroalimentos de la provincia de Santa Fe, amplió la ventana de la fecha de siembra del cultivo de algodón (campaña 2023 - 2024) para la provincia de Santa Fe, estableciéndose de la siguiente manera:

- **Domo Occidental: desde el 15 octubre hasta el 15 de diciembre** (departamento Nueve de Julio, departamento San Cristóbal, departamento Las Colonias, departamento Vera al oeste de la ruta provincial N° 3 y el norte de la ruta nacional N° 98).
- **Domo Oriental: desde el 1 de octubre hasta el 30 de noviembre** (departamento General Obligado, departamento Garay, departamento San Javier, departamento Vera al este de la ruta provincial N° 3 y el sur de la ruta nacional N° 98).

*A su vez, SENASA destaca la importancia de redoblar los esfuerzos para propiciar el cumplimiento de la fecha de siembra y destrucción de rastrojo de algodón así como también de todas las medidas fitosanitarias implementadas por el Programa Nacional de Prevención y Erradicación del Picudo del Algodonero (PNPEPA) para el manejo de la plaga, a fin garantizar el período de vacío sanitario, constituyéndose este como uno de los métodos culturales más eficientes para el manejo de la plaga *Anthonomus grandis*”.*


Agua Útil (AU) (00 - 20 cm)

En la superficie total del área de estudio del centro norte santafesino, constituida por los departamentos Nueve de Julio, Vera, General Obligado, San Cristóbal, San Justo, San Javier, Garay, Castellanos, Las Colonias, La Capital, San Martín y San Jerónimo, la disponibilidad de agua útil en los primeros 20 cm de los suelos, se encontró con diferentes realidades, regular en localidades puntuales y de escasa a nula en otras, como consecuencia de la distribución heterogénea e irregulares montos de las precipitaciones registradas, con síntomas de recuperación de la humedad en la cama de siembra, principalmente en el centro y sur del SEA.

La dinámica de los escenarios ambientales, las particularidades zonales y los múltiples factores actuantes, condicionaron o regularon la toma de decisiones finales, ante los futuros escenarios climáticos y de logística, para la campaña de cosecha fina 2023 y cosecha gruesa 2023 - 2024.

Síntesis de la campaña 2023

Cuadro N° 3: situación de la campaña fina 2023 ... trigo ... al 24/10/2023

Cultivos	Intención de siembra (ha)	Superficie sembrada (ha)	Avance de cosecha (%)	Observaciones
 Trigo	450.000	436.500	<u>20</u>	En fructificación. Desmejorado, con complicaciones por déficit hídrico y en proceso de cosecha.

=====
Informantes que colaboran para la confección del presente informe:

Agradecimiento: a todos los Ingenieros Agrónomos y técnicos de las cooperativas, asesores privados y productores, ubicados en los distintos departamentos del área de estudio, centro - norte de la Provincia de Santa Fe.